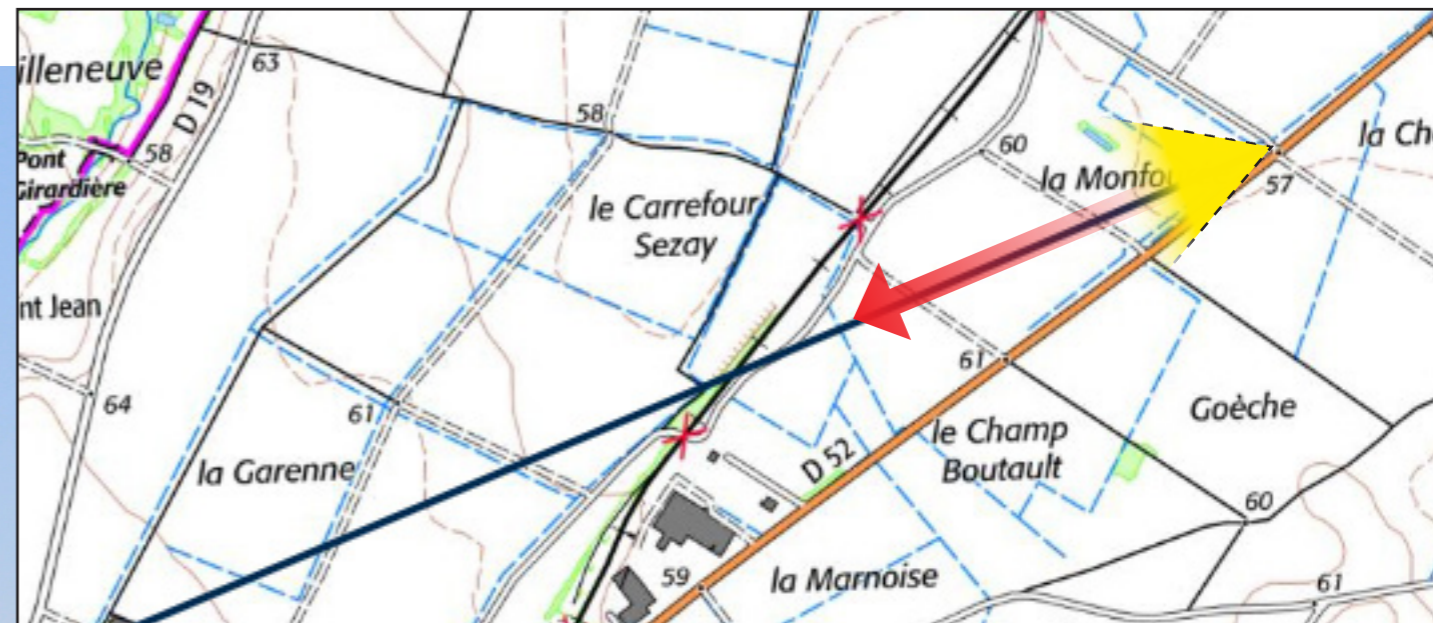


PHOTOMONTAGE 43 : D52, VERS MONCANTOUR

Coordonnées WGS 84		Distance à l'éolienne la plus proche (en m)	Azimut (°)	Angle de vue (°) si panoramique	Date PV	Heure PV
Latitude	Longitude					
46°53'44.35"N	0°00'51.66"E	9828	247	-	15/11/2018	12:51



Niveau de perception des éoliennes du projet éolien d'Irais :

—————> Visible

- - - - -> Partiellement visible

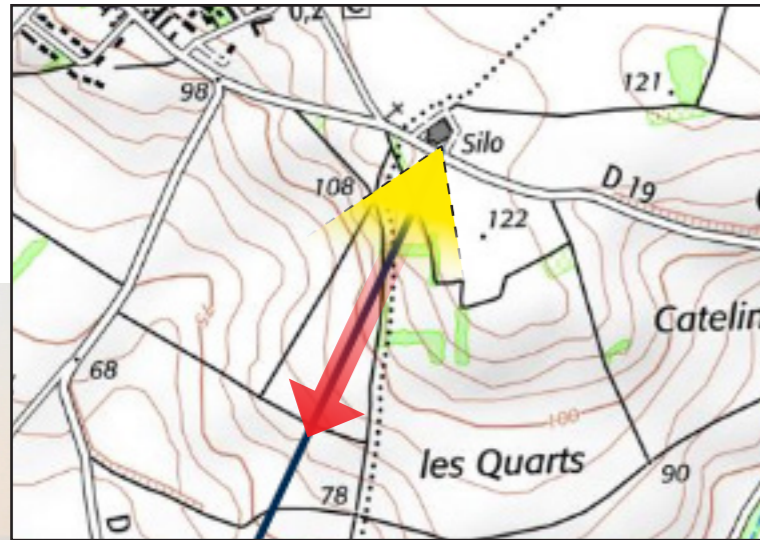
—————> Masquée



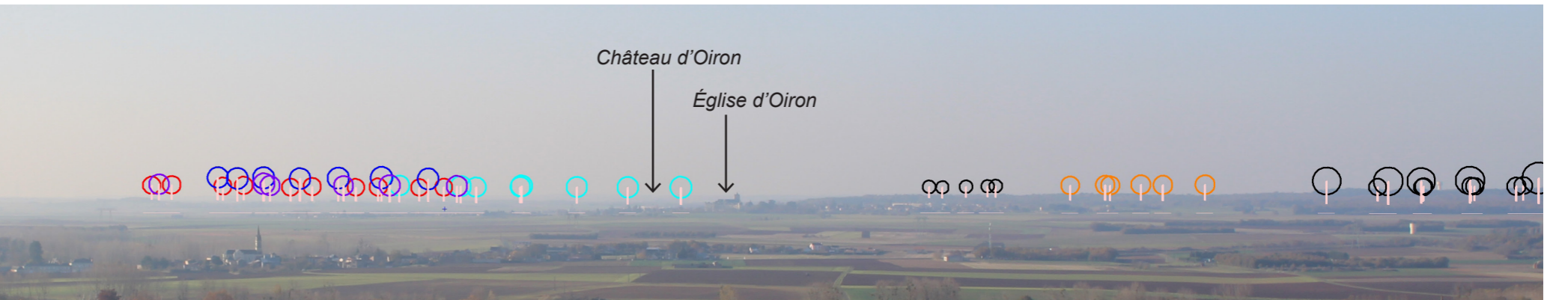
Commentaire : Une covisibilité lointaine, déjà existante, permise depuis la D52, mais qui ne concurrence pas visuellement le Donjon de Moncontour

La D52 entre Martaizé et Moncontour traverse un vaste secteur de plateau agricole ouvert permettant des vues profondes sur plusieurs kilomètres. A peu près à mi chemin entre Martaizé et Moncontour, un peu avant le croisement avec la D44, s'offre une perspective visuelle axiale vers le bourg de Moncontour. Ce dernier s'inscrit en léger promontoire sur la vallée de la Dive et est coiffé d'un donjon, vestige d'un ancien château, qui domine la plaine. Les éoliennes existantes (Availles-Thouarsais) ou autorisées (Saint-Généroux), que le projet d'Irais viendra conforter, s'inscrivent sur l'horizon en suivant une direction parallèle à la vallée de la Dive et à celle plus lointaine du Thouet. Le point culminant de la perspective visuelle demeure la butte de Moncontour que surplombe le donjon, sans qu'il n'y ait de covisibilité directe puisque les éoliennes ne se superposent pas au monument. Là encore, il y a une sorte de mise en scène paysagère à laquelle les éoliennes participent. En effet, ces dernières, sans créer de concurrence visuelle majeur vis-à-vis de l'élément d'intérêt principal du paysage (Moncontour et son donjon), viennent surligner les lignes de reliefs boisés qui animent l'arrière-plan et valorisent par effet de contraste le paysage horizontal du plateau.

PHOTOMONTAGE 44 : DEPUIS LE SUD-EST DE RANTON, VERS OIRON



Coordonnées WGS 84		Distance à l'éolienne la plus proche (en m)	Azimut (°)	Angle de vue (°) si panoramique	Date PV	Heure PV
Latitude	Longitude					
46° 59' 48.99"N	0° 01' 19.09"O	15732	205	-	19/11/2018	10:20



Niveau de perception des éoliennes du projet éolien d'Irais : ———> Visible - - - - -> Partiellement visible ·····> Masquée

Rendu en taille réelle (focale 50 mm)



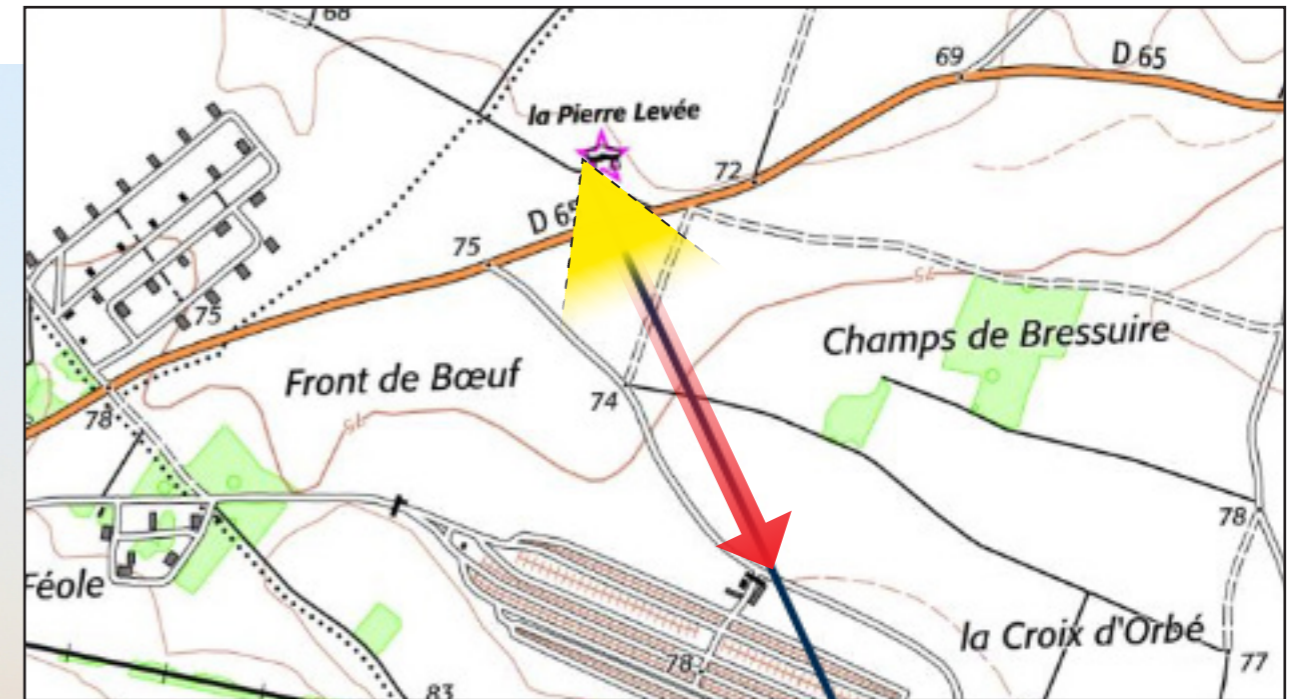
Commentaire : Une perception très lointaine en rebord de cuesta, qui permet une covisibilité, confidentielle, déjà existante et non discriminante à l'échelle du panorama, avec le château et l'église de Oiron

Au sud-est de Ranton s'établit un rebord de cuesta qui domine la plaine cultivée. L'accès à ce point haut est cependant assez confidentiel car il s'établit sur une petite route de desserte locale plutôt peu fréquentée entre les petits bourgs de Ranton et de Glénouze. La vue panoramique permet ici une vue lointaine des monuments historique d'Oiron (château et église). Les éoliennes qui s'établissent sur l'arrière-plan, en appui des coteaux boisés de la vallée du Thouet, constituent un élément très lointain du paysage, plus ou moins perceptible en fonction des conditions météorologiques et peu prégnant sur le vaste panorama.

À noter : les couleurs des éoliennes ont été forcées pour les rendre bien lisibles sur le photomontage, mais en conditions réelles, leur visibilité est moindre sur l'horizon.

PHOTOMONTAGE 45 : DOLMEN DE LA PIERRE LEVÉE

Coordonnées WGS 84		Distance à l'éolienne la plus proche (en m)	Azimut (°)	Angle de vue (°) si panoramique	Date PV	Heure PV
Latitude	Longitude					
46°59'17.23"N	0°09'47.27"O	13 705	155	-	15/11/2018	17:06

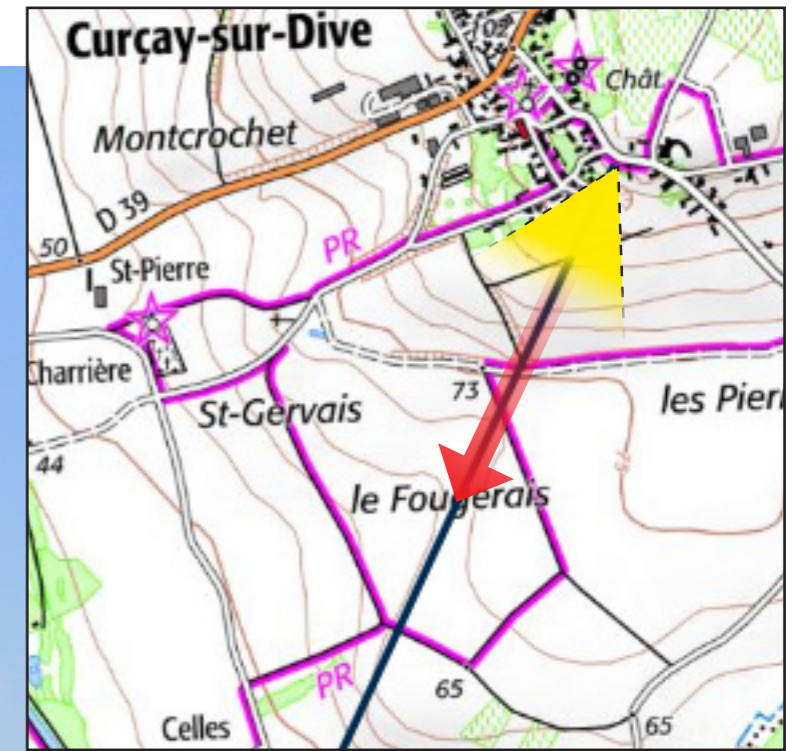


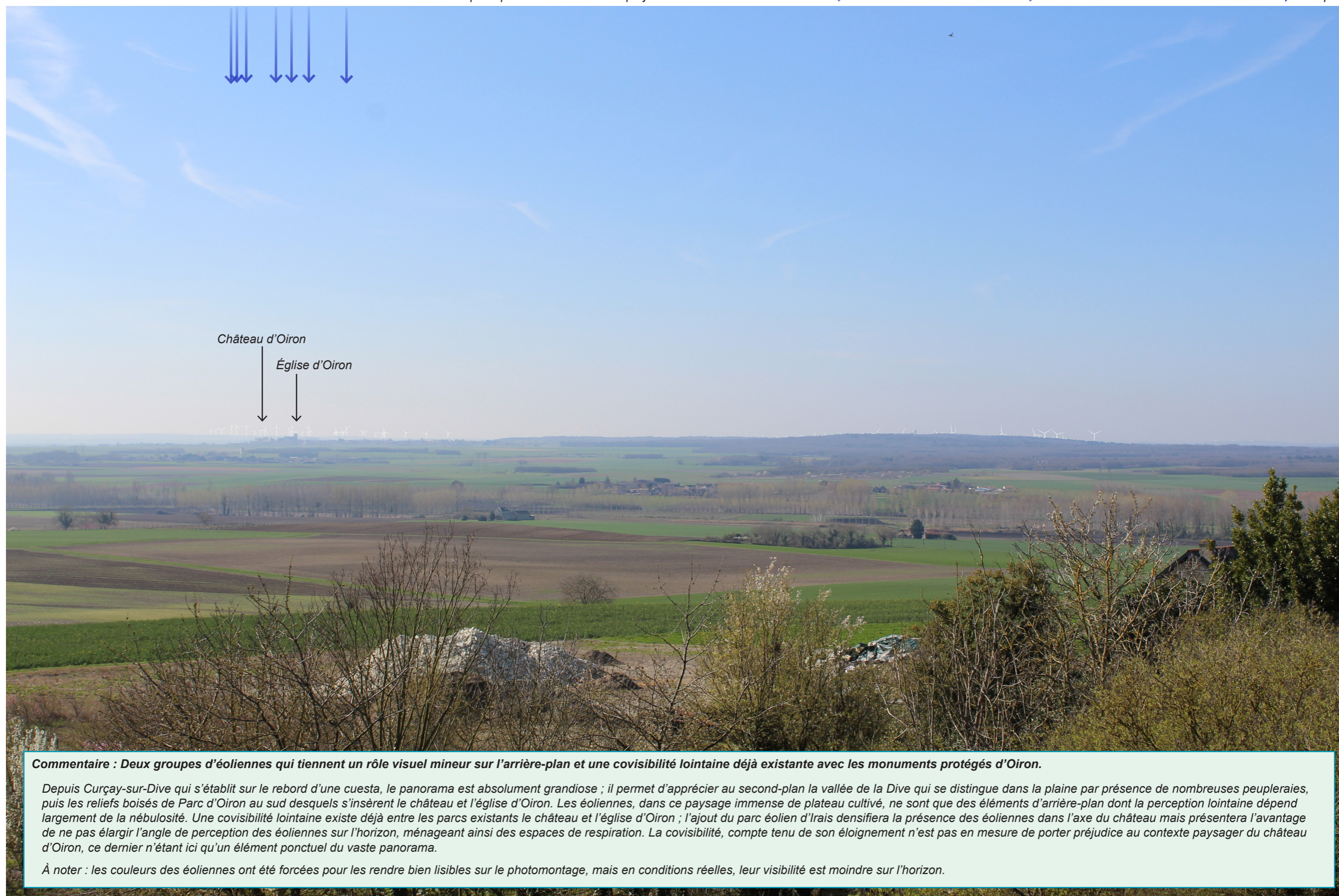
Commentaire : Une absence de covisibilité

Ce dolmen situé dans la plaine de Thouars, non loin de la D65 qui relie Curçay-sur-Dive, est sans lien visuel avec l'ensemble des parcs existant, autorisé ou en projet du secteur d'Availles-Thouarsais, Saint-Généroux et Irais.

PHOTOMONTAGE 46 : DEPUIS LA TABLE D'ORIENTATION DE CURÇAY-SUR-DIVE

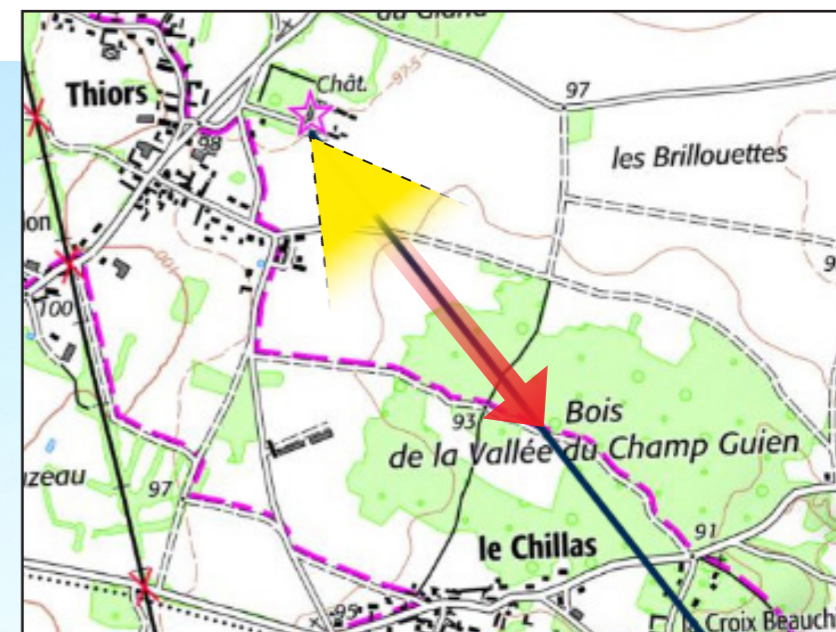
Coordonnées WGS 84		Distance à l'éolienne la plus proche (en m)	Azimut (°)	Angle de vue (°) si panoramique	Date PV	Heure PV
Latitude	Longitude					
46°59'48.99"N	0°01'19.09"O	15 732	205	-	19/11/2018	10:20





PHOTOMONTAGE 47 : DEPUIS LE CHÂTEAU DE THIORS

Coordonnées WGS 84		Distance à l'éolienne la plus proche (en m)	Azimut (°)	Angle de vue (°) si panoramique	Date PV	Heure PV
Latitude	Longitude					
46°55'29.43"N	0°13'05.13"O	10 003	142	-	19/11/2018	16:36



Contexte visuel autour du château :

Il convient de noter que :

- Le château de Thiors ne présente pas une façade orientée vers le parc éolien d'Irais.
- Il s'agit d'une propriété privée non ouverte au public.
- De hauts murs ferment les vues en direction du projet (cf. figure ci-contre).

Figure 32 : De hauts murs ferment la cour du château





Commentaire : Une absence de covisibilité avec le château de Thiors

Le château de Thiors présente une cour fermée par des bâtiments annexes et des hauts murs qui constituent un premier niveau d'écran visuel en direction du parc éolien d'Irais. De plus, un deuxième masque constitué par le bois de la Vallée du Champ Guien vient fermer les vues depuis la voie d'accès au château et aux habitations attenantes. D'ici, en hiver, l'extrémité des pales sera difficilement visible ; en été, les feuillages du boisement rendront cette perception impossible. Seules les éoliennes du projet « Saint-Varentais Énergies » (en noir sur la vue filaire) seraient véritablement perceptibles aux abords du château.